

projeto

Raízes das Nações

ciclo IV
JUNHO 2024



Cielo



Dree



Suneli



Solértil



Aethéria

Guia de Viagem
para **Terras Imaginadas**

Apresentação

Bem-vindos ao nosso Guia de Viagem para Terras Imaginadas!



No último semestre **exploramos a formação das nações** e seus elementos constituintes, **refletimos** sobre as razões que nos tornamos tão semelhantes e, ao mesmo tempo, tão diferentes. Nossa jornada nos levou através dos últimos três séculos da **história do mundo**.

Estudamos as transformações que moldaram o mundo moderno sob três perspectivas:

- **Comunidades:**
Um mundo de estados e identidades;
- **Produção e distribuição:**
Fazendo negócios globalmente;
- **Redes e ideias:**
Conexões em todo o mundo.

Encontramos impérios, monarcas, guerreiros, artesãos e camponeses. **Discutimos identidades, culturas, etnias, línguas e religiões.** Navegamos por mapas antigos e contemporâneos. Vimos revoluções e mudanças sociais e econômicas.

Descobrimos os **laços que nos unem** como comunidade global e exploramos as **nuanças e particularidades** que definem cada nação.

É nesse **diálogo entre o universal e o particular** que encontramos as respostas para as perguntas sobre **quem somos** e qual o **nosso papel no mundo**.

Boa leitura!


Aethéria: Um Destino Memorável de História, Cultura e Hospitalidade

Aethéria é um país de história rica, cultura vibrante e uma comunidade unida. Sua beleza natural, tradições únicas e a força de seu povo fazem dela um destino inesquecível. Diga adeus a Aethéria (アエテリアにさようならと言ってください。) e leve consigo as memórias deste maravilhoso país.

Um País de História e Tradição

por Lia Jimenez
20/06/2024 - Aethéria

Aethéria fica na Ásia, onde hoje é situado o Japão. Sua bandeira tem as seguintes cores: azul escuro, verde claro e amarelo. O azul pelo lindo céu da noite, o amarelo pelas estrelas e o verde pela união do país. A língua é o japonês. O país é muito conhecido pelos seus fogos de artifícios e comemorações.



Aethéria



História e Revolução

Em 1804 aconteceu uma revolução popular, onde o imperador acabou enforcado. O povo não queria mais permanecer sob seus limites e assim eles decidiram votar e fazer assembleias, mas as assembleias não deram certo, foi só mais confusão.

Então iniciou-se uma guerra, o país se dividiu em dois e era um caos, era gente se manifestando o tempo todo, até que o Leonardo XIV, um líder pacifista, gritou para o céu e começou a falar das perdas que a guerra tinha causado. Ele disse que só queria viver em paz, então lançou uma pipa imensa escrito: “Paz e esperança”. Não foi fácil, tentaram atirar nele, Leonardo XIV saiu com um tiro na perna e no dia seguinte, com grande coragem, e com a perna enfaixada, falou de novo: “se coloquem no lugar dos mortos na guerra!” E saiu.



Tempos depois, a guerra parou e todos colocaram roupas pretas, um ano depois Leonardo XIV morreu lutando pelo seu povo. Então fizeram uma escultura em sua homenagem.

Reconstrução e Prosperidade

Em 1806 o país já estava em paz, mas tinha entrado em uma crise econômica por ter comercializado pouco. A população percebeu que tinha muitas plantações de uva e juntos começaram a comercializar. Logo, ficaram famosos pelos melhores vinhos e uvas, de várias marcas diferentes, assim o país ficou com bastante dinheiro.

Perto de 1812-1814, Aethéria começou a conquistar novos territórios e o país ficou ainda mais povoado e culturalmente diverso.



Cultura e Tradições

A cultura do país é marcada pelo uso de acessórios típicos como: colares, pulseiras e um que se usa na cabeça, um tipo de tiara.

A arquitetura é linda, todas as casas são feitas de pau-a-pique e com enfeites coloridos. Os mercados são feiras gigantes e cheias de especiarias. A população é de 105 milhões de habitantes. As pessoas do país votam para discutir quem será o comandante, esse jeito funciona melhor do que os outros.

O país consome muita massa, salada e peixes. O país inventou o macarrão e a pizza. Há no país mais uma refeição tradicional e peculiar, realizada à tarde, eles comem peixe com pinhão.

A religião do país é bem diferente do que as outras, todos se vestem com roupas coloridas e às vezes estampadas.

Maravilhas Naturais

Aethéria é conhecida por suas fortes cachoeiras cristalinas, o povo acredita que algum tipo de ser havia abençoado as águas, é tão bonito que as pessoas de outros países vão lá pra ver. O clima é uma mistura de calor com frio, normalmente é agradável, a máxima temperatura é de 30°C e a mínima de -4°C, o céu tem poucas nuvens, às vezes cinzentos.

Atrações Turísticas

Muitas pessoas também vão conhecer uma montanha famosa por ter muitos pássaros diferentes e coloridos, o nome da montanha é “Yama no Tori” que significa pássaro das montanhas.

Tem um outro lugar que é cheio de rochas e plantas nascendo delas, é lindo! Em japonês se fala “Iwa No ōi Shokubutu” que significa plantas rochosas.

Solidariedade e Esperança

Em 1823 aconteceu uma coisa muito bonita, toda a população doou um pouco do que tinha para os desfavorecidos e juntos construíram um abrigo gigante para acolher os mais pobres.

Como forma de agradecimento, todos eles jogaram para o céu mini balões com várias frases bonitas como: “Obrigado, Aethéria, não saberíamos o que fazer sem você”. O céu ficou lindo, todo colorido e cheio de agradecimentos:

- País maravilhoso para se viver, obrigado, Aethéria

住むには素晴らしい国、ありがとう、エセリア

- Diga adeus a Aethéria

アエテリアにさようならと言ってください。

A capital é Yañabu, mas a cidade mais famosa é Toyak e todos os principais eventos acontecem lá. E para a capital não ficar mal vista, todos se reúnem para limpar a sujeira.



Relato de uma Moradora

Oi, eu sou a Lia, moro em Aethéria, na capital Toyak, tenho 13 anos e amo viver aqui. Quando tem festas é incrível, logo eu ponho meus acessórios coloridos e festejamos. Todas as manhãs de sol eu vou para a cachoeira perto de casa, ela é muito bonita. Faz muito tempo que não tem guerra e eu fico muito feliz por isso. Vários dias a gente vai colher lichias suculentas e saborosas.

Anos atrás nevava bastante aqui. Eu lembro das três vezes que vi neve, mas eu era menor, hoje em dia eu não vejo tanta neve, graças a catástrofe global, mas adoro viver aqui, tem lugares lindos e é ótimo.

Aethéria

LOCALIZAÇÃO: ÁSIA,
ONDE HOJE É UMA PARTE DO JAPÃO



Descubra Dree: Aventuras e Cultura na Mítica Ilha de Bunesitz

Bem-vindos à Dree, um país fascinante localizado na ilha de Bunesitz, a lendária ilha que descobriu as técnicas de navegação e é conhecida por sua rica história e cultura única.

Sejam bem-vindos!

por João Hacker
20/06/2024 - Dree

Olá, eu sou o João de Oliveira Hacker e moro em Dree. E hoje eu vou contar um pouco para vocês sobre Dree.

Dree é um país que se localiza em uma ilha chamada Bunesitz que foi a ilha que descobriu as técnicas de navegação. Também foi o país onde o levantamento de peso foi inventado.



História e Conflitos

Denis Bunesitz e as Técnicas de Navegação

No começo do século XVII, um homem de Dree chamado Denis Bunesitz descobriu as técnicas de navegação e em seguida Portugal descobriu as mesmas técnicas que Dree. E desde então Dree e Portugal entraram em conflito.


Século XVII: Guerra com Portugal

No século XVII houve uma guerra de Dree com Portugal, que foi a disputa de quem ia ser a pioneira da expansão marítima, que Portugal acabou levando.




Invenção do Levantamento de Peso

No final do século XVII, Dree inventou um esporte: o levantamento de peso, que foi inventado por Luan da Silva de Oliveira, motivo de orgulho para o país.



Nome Do País: Dree Continente: CUBORAI

Dree é uma ilha na frente de Portugal



Pontos Turísticos

Casas de Barro

Em Dree, a maioria das casas é de barro porque é uma cultura da ilha, que é super antiga. No século XV, Dree tinha muito cupim e nessa época houve um caso de morte, uma família estava dormindo e a casa caiu, todos que estavam dentro da casa morreram menos, milagrosamente, o bebê.

O Campo

Dree é um país muito famoso por seus pontos turísticos. Um destes é um lugar que se chama O Campo, que foi onde Luan da Silva de Oliveira inventou o levantamento de peso.

**Não perca tempo,
venha se divertir em Dree!**

Cielo: Um Mosaico Vibrante de Povos e Tradições

Venha explorar Cielo, onde a diversidade cultural e a preservação da natureza se unem em harmonia para oferecer uma experiência inesquecível!

Bem-vindos!

Olá, meu nome é Clara. Moro em Cielo. Vou apresentar e convidar vocês para conhecer esse país muito peculiar e incrível. Aqui me sinto diferente dos outros, mas também igual, porque aqui todos somos singulares entre nós e isso não é um problema e sim algo bom. Como temos tantas culturas, temos várias coisas para conhecer!



História de Cielo

por Clara Cavalcanti

20/06/2024 - Cielo

Cielo, um país encantador, está localizado próximo ao México. As principais línguas faladas são o espanhol, o inglês e o Nahuatl (língua originária da região), por isso o nome Cielo, que significa "céu" em espanhol, esse nome representa o quanto esse país é colorido e diverso. O país surge em 1719, formado da união de vários povos, a ideia era criar um lugar multicultural e multiétnico. Não foram somente os nobres que pensaram o país, mas também os agricultores e os camponeses que colaboraram e discutiram em assembleias.



A União dos Povos

Vou contar mais da união entre os povos. Historicamente, eles sempre tiveram disputas por territórios, resultando em perdas significativas: vidas, casas e recursos para sobreviver. A guerra começou a perder o sentido, então resolveram criar uma assembleia, deixar as diferenças de lado e trabalhar para ter um bom país e todos viverem melhor.

As regiões foram estabelecidas e o governo definido. Não teria um incrível e divino rei, mas líderes que estariam em cada cidade, não seriam melhores que os outros, mas representariam a sua cidade nas assembleias do país.

Economia e Cultura

Inicialmente, o sistema econômico de Cielo era por troca: se eu quero feijão, eu troco por leite, não se usava dinheiro. Mas depois de um tempo começaram a ter problemas para comprar de outros países, pois eles não queriam fazer as trocas, então tiveram a ideia de quando fossem exportar algo do país deles, cobriam em dinheiro, assim poderiam pagar algo que queriam de fora.

As coisas básicas foram escolhidas e estabelecidas, mas tinham várias outras coisas para discutir, como a cultura predominante, isso foi um problema, pois cada povo tinha uma cultura. Depois de sete anos de existência do país, perceberam que não teriam uma cultura só e sim cada um escolheria o que ia acreditar, que roupa usar, pra que deus orar... E dessa ideia criaram a bandeira que mostra justamente as cores tão diferentes umas das outras, mas todas juntas em um só lugar.

Arquitetura e Culinária

A arquitetura de Cielo é bem diferente, as casas são construídas sempre só com um andar, pois acreditam que quanto mais próximo do solo, mais fertilidade do solo terão. As construções também apresentam desenhos reverenciando deuses como o sol.

A culinária tem sabores exóticos e fortes que chamam muita atenção. Não há o costume de comer tanta carne e sim alimentos que plantam, e só o necessário. Os pratos típicos são a Quirom que usa arroz negro com um molho de pimenta agridoce e legumes ralados. O outro prato é o Linsso, abobrinha refogada com curry ao molho de abóbora cabotiá. Os dois são maravilhosos e de sobremesa tem a Tampe, um creme de banana da terra com canela e açúcar caramelizado, tem uma textura quase que idêntica a de um sorvete.

Nome: Cielo
Localização: México e EUA

Educação e Preservação

A educação é pública por todo o país, sem nenhuma escola particular. As escolas são todas de muita qualidade, porque o governo investe muito na educação, pois creem que para formar um cidadão ele precisa de uma boa educação.

Em Cielo os moradores sempre preservam a natureza que cerca as cidades. Eles têm uma lei para quem cortar uma árvore sem autorização, a pena é de quatro anos de prisão. Isso porque lá a natureza é a deusa Miã que protege o povo de Cielo da destruição da modernidade.

População e Moeda

No começo do país estima-se que havia 11 mil habitantes e em 2020 os dados mostravam que havia 987.858 habitantes. Em 1936, Cielo criou sua primeira moeda: a Lira, que hoje em dia vale quatro reais. Isso porque o turismo aumentou muito e o país estava sob pressão de ter a sua moeda.



Capital e Clima

A capital de Cielo é Nunpin, local das históricas assembleias. O tempo sempre é muito bom, pois é uma região que não é muito fria no inverno nem muito abafada no verão. As praias de água límpida, a natureza tropical, as montanhas e a natureza estão presentes em todas as cidades.

Transporte e Comércio

Em Cielo há um grande investimento em transporte público de qualidade. Não tem muitos carros, porque a poluição dos carros afeta o ecossistema. É comum pessoas a pé e de bicicleta.

Cielo atualmente faz comércio com Solértil. Eles vendem arroz e frutas e Cielo compra outras frutas.

Solértil:

Um Paraíso Escondido na Oceania

Solértil, um país fascinante localizado na Oceania, é um destino repleto de história, cultura e paisagens deslumbrantes. Formado inicialmente por agricultores e camponeses que fugiram dos senhores feudais da Austrália, este país foi criado a partir da união de camponeses que buscavam uma sociedade mais justa.


por Laura Starling
20/06/2024 - Solértil

História e Formação de Solértil

Origens

.....

Localizado na Oceania, Solértil foi um país formado principalmente por agricultores e camponeses. Antes os camponeses que formavam o país eram súditos de senhores feudais, e quando se encontravam, achavam



que eram totalmente diferentes. Mas com o tempo foram percebendo a grande semelhança entre si.

Com isso, resolveram abandonar suas terras, que hoje seriam a Austrália, e navegar para encontrar uma nova ilha e habitá-la, assim criando uma nova sociedade, com um governo mais justo e que atendia o povo.



Os camponeses navegaram por oito dias até chegarem na Ilha que hoje é repartida entre a Indonésia e a Nova Guiné, que na época, até onde os camponeses sabiam, era desabitada.

Quando chegaram, suas expectativas de início foram cumpridas, não encontraram ninguém. Mas com o passar de um mês se depararam com o povo nativo.

No começo eles se estranharam e ficaram longe uns dos outros, porém, depois de mais ou menos dois meses, houve uma grande queimada na floresta, provocada por uma fogueira mal feita pelos camponeses. Esse acontecimento fez com que o povo nativo tentasse se comunicar com os estrangeiros. Demorou um pouco para os camponeses perceberem que era uma conversa com eles. Mas quando entenderam, conseguiram se comunicar parcialmente.

Desde então foi delimitado o espaço para fazer as fogueiras. Após todas as confusões, os dois povos foram construindo casas e aldeias, além das já existentes.

Convivência e Desenvolvimento

O compartilhamento de conhecimentos e tradições cada vez mais se tornavam comuns. Os dois povos tinham o cultivo e o plantio muito presentes em suas culturas

Porém os camponeses tinham um jeito que desmatava e queimava as terras, esse ato não ecológico de plantio gerou um pouco de raiva, mas acima de tudo, fez com que os Arkins (nome do povo nativo) pedissem aos Iscrioty (camponeses) para deixarem de executar a técnica de queimar e desmatar. Com isso tiveram que ensinar os Iscrioty a plantar.

Até o momento em que foram plantar na terra queimada o país não tinha nome. Então foi dado o nome de Solértil, que significa solo fértil. O nome é devido ao solo que mesmo depois de ter sido queimado continuou dando para plantar.



Governo e Economia

Após três anos de convivência e existência do país, os habitantes tinham terras definidas e sistemas econômico e de governo estabelecidos. O sistema econômico do país era cada um cultivar a sua comida e se alguém precisasse de alguma outra coisa que não tinha, trocava. Eles não ligavam para o dinheiro, nem moeda, porque o país não era conhecido, então não era necessário o comércio. O momento mais difícil do país foi a Guerra Governamental.

A Guerra Governamental e a Revolta Primória

Essa guerra foi o pulo para decidirem a forma de governo. A Guerra Governamental na verdade não foi bem uma guerra. Esta guerra foi criada por um grupo de pessoas que estavam secretamente exportando e importando produtos e assim ficavam

“acima” dos outros. Esse grupo era relativamente grande em comparação ao tamanho da população de Aksirika, a capital de Solérttil, que era de 500 mil habitantes.

Os então conhecidos como Kukaláscas começaram a incendiar as plantações dos outros produtores e os incêndios eram apenas uma distração para tomarem o poder. A Guerra Governamental é também conhecida como “O Golpe”. Esse período foi rígido e longo, durou mais ou menos treze anos. Mas é claro que nesses anos o grupo dos Kukaláscas foi diminuindo, exceto por um ano, quando os camponeses mais “ricos” que estavam contra o governo, acabaram não aguentando as prisões e chantagens dos Kukaláscas.

Mas como isso acabou? Entre esses mais ricos que mudaram de lado, teve uma mulher muito importante para o fim da guerra, chamada de Amy Rose Wandingo, esposa de Adolf Wandingo. Ela sempre teve os planos para acabar com o Regime e quando seu marido se juntou ao governo, foi a deixa. Dentro da estrutura e fora, conversando com

os moradores, foi mais fácil do que seria. O primeiro passo foi esconder do marido. Depois entendeu os planos para expansão de territórios e “sistema de colheita.” Com as ideias já estruturadas montou em segredo o seu batalhão.

No dia 24 de dezembro de 1791, a Revolta Primória, na língua nativa, Érttili, primeira revolta que juntou os habitantes de todos os lugares do país em um só lugar, todos com o mesmo propósito: Tirar os Kukaláscas do poder.


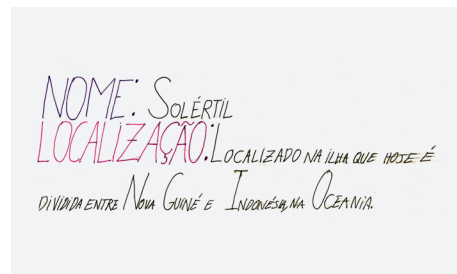
Adolf Wandingo, porque sua mulher estava envolvida, e quando percebeu que iria se dar mal por ter um familiar envolvido, se juntou à Revolta. No dia seguinte, 25 de dezembro, Solérttil se livrou do governo dos Kukaláscas. Por isso que lá é natal no dia 24, para 25, eles comemorarem o nascimento de um governo justo e pensado.



SOLÉRTIL

A Democrécia de Solértil

O novo sistema de governo, chamado Democrécia, foi pioneiro em muitos aspectos. Esse nome deu origem a democracia, mas não era igual ao que conhecemos hoje. A Democrécia tinha quatro líderes por região: Arvik (norte), Céuv (sul), IIVe (leste) e Rumi (oeste). Os líderes eram escolhidos a partir da votação (cada um dos líderes cuidava de uma parte do governo). Um cuidava das leis, outro do comércio e outro da agricultura. Esses líderes de regiões se reuniam uns com os outros de acordo com a função. Eles eram reeleitos de 5 em 5 anos.



Cultura e Tradições

O novo sistema de governo, chamado Democrécia, foi pioneiro em muitos aspectos. Esse nome deu origem a democracia, mas não era igual ao que conhecemos hoje. A Democrécia tinha quatro líderes por região: Arvik (norte), Céuv (sul), IIVe (leste) e Rumi (oeste).

Os líderes eram escolhidos a partir da votação (cada um dos líderes cuidava de uma parte do governo). Um cuidava das leis, outro do comércio e outro da agricultura. Esses líderes de regiões se reuniam uns com os outros de acordo com a função. Eles eram reeleitos de 5 em 5 anos.

Visitando Solértil

Olá, meu nome é Laura. Eu moro em Solértil e estudo a história do meu país. Atualmente temos vários pontos turísticos que antigamente não existiam. O porto Kiravak, por exemplo, virou um ponto turístico. Para quem não sabe, o porto Kiravak é o porto por onde os camponeses chegaram.

Aqui, onde funcionava a prisão durante a “ditadura” dos Kukalascas, onde os opositores eram presos, reformamos e mudamos algumas coisas para que se tornasse um museu nacional.

Então temos esses dois principais pontos turísticos: O Museu Nacional de Solértil e o Porto de Kiravak.

Atualmente Solértil mudou seu jeito de obter as coisas, comercializamos arroz e fruta com Cielo e eles nos vendem manga, pimenta, feijão e outras frutas.



Suneli: Um País em Harmonia com a Natureza

Suneli é um lugar cheio de charme, história e paisagens incríveis. Convido você a conhecer mais sobre este país encantador. Venha e descubra por si mesmo!

Bem-vindos à Suneli!

por Maia Canal
20/06/2024 - Suneli

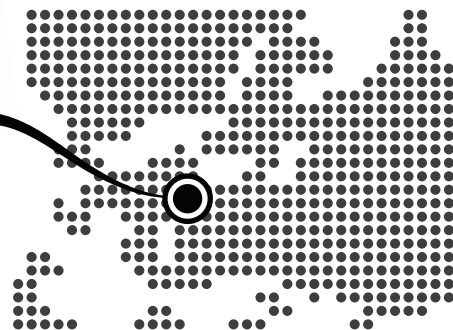
Oi, me chamo Maia, moro em Suneli, na cidade de Caprichot, moro aqui já faz sete anos em uma casa bem no centro, onde faço tudo a pé, pois tudo é perto e muito seguro.

As comidas daqui são produzidas por pequenos agricultores, mas sempre que posso tento cultivar minha própria comida. Às vezes não tenho tempo e compro no mercado.



Adoro morar aqui no meu bairro, é muito unido, sempre fazemos uma festa para trocar as comidas que cultivamos, uma espécie de feira do bairro.

É assim o meu país!



Localização e População

Localizado na Europa, onde hoje é a região da Hungria, Suneli é um país habitado por sunelinos e franceses, as línguas são o sunelino e o francês. Em Suneli há 700.000 habitantes.

A bandeira sunelina é composta por azul anil e branco que vieram do Império Sumatro, que foi o império principal de Suneli. O sol representa os raios de poder do país e a prosperidade do local.



História e Cultura

Um grande marco na história de Suneli foi a Revolução Sunelina que aconteceu no ano de 1807, no dia 15 de novembro. A revolução foi formada por camponeses e agricultores de menor renda econômica.

A Revolução Francesa teve muita influência na revolução dos sunelinos. Onde os sunelinos estavam cansados de obedecer às ordens do rei Guilhermino III e da rainha Mari Izabel, que acabaram capturados e condenados à morte na forca. Após a morte do rei e da rainha, os sunelinos se juntaram no Teatro de Caprichot, na capital do país, para conversarem em assembleias e decidirem a forma de governo. A escolha foi o "mushutario", uma forma de governo onde todos têm os mesmos direitos e oportunidades. E quem governa são os cinco poderes, um de cada região: Caprichot, Jacobih, Croet, Próxito e Nicrugue. Esses governantes vivem em harmonia, são cidadãos comuns e não têm privilégios.



Religião e Economia

A principal religião de Suneli é o cristianismo e a moeda do país é o Dourado que equivale a três reais.


A principal atividade da economia é a produção e venda de batatas, uma quantidade imensa de batatas é produzida todos os anos. A exploração do ouro nas minas também é uma fonte de renda.

NOME: SUNELI

LOCALIZAÇÃO: HUNGRIA ATUAL

Natureza e Geografia

O país é conhecido por suas grandes e altas montanhas. Suneli é um país que faz fronteira ao leste com a Romênia, ao sul a Bósnia, ao norte a Eslováquia e ao oeste a Eslovênia. Muitos dos turistas de Suneli são Bósnios e Romanos.



Arquitetura e Pontos Turísticos

Sueli é conhecida por suas casas baixas com telhados pontudos e altos, geralmente com cores mais neutras e detalhes coloridos.

Um ponto turístico famoso é o Teatro de Caprichot onde acontecem shows e peças de teatro.

O Palácio de Prójito é grande, branco e com detalhes dourados, hoje serve de museu para obras de arte.

Clima, Festividades e Gastronomia

Suneli é um país frio que sempre neva. Uma festa muito comum na região é a Festa de Zotorana, uma comemoração que acontece em abril. Onde todos se reúnem, comem comidas típicas e bebem diferentes bebidas. E assim é comemorado o passar do inverno e um novo início de primavera.

A comida típica é a Costida com Cremina. É uma costela de porco, acompanhada de creme de batatas e manteiga de ervas finas. É um prato muito comum entre os sunelinos. Experimente!

Lendas e Tradições

No país existe uma história intrigante. É a lenda da Floresta Assombrada, uma região coberta de árvores e natureza, um lugar que nunca faz sol e os animais que lá habitam ou melhor, habitavam, por conta de um ser que não se sabe bem como é. Diz-se que um ser misterioso habita essa floresta, devorando qualquer coisa que encontrar.



Vamos imaginar um país?

NOME



DESENHE SUA BANDEIRA NESTE ESPAÇO

LOCALIZAÇÃO

HISTÓRIA

CURIOSIDADES

projeto

Raízes das Nações

ciclo IV
JUNHO 2024



ESTUDANTES

Clara, João H., Laura, Lia e Maia

PROFESSOR

Alexandre (Mindu)